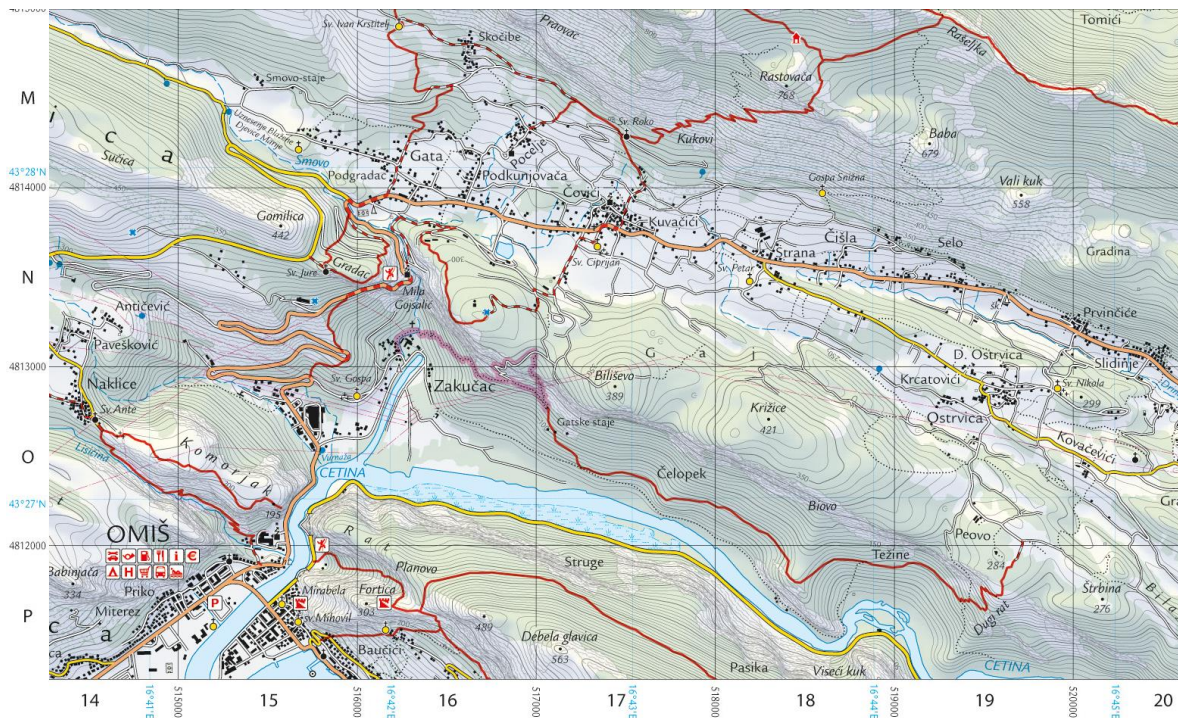


# ILIRSKA RIJEČNA STAZA

Pozivamo Vas na izlet u **nedjelja 21. travnja 2024.** godine.



Izlet je šetnja "Stazom Sv. Leopolda Mandića" (dio od Zakučca prema istoku označen blijedo ljubičasto) te "Ilirskom riječnom stazom" do vidikovca Peovo (crvena planinarska staza).

Tura započinje u Zakučcu usponom "Stazom Sv. Leopolda Mandića" prateći njenu donju trasu te se nastavlja na "Ilirsku riječnu stazu" sve do vidikovca Peovo. Na povratku se s "Ilirske riječne staze" skreće prema sjeveru na gornji dio "Staze Sv. Leopolda Mandića" te spušta natrag u Zakučac.

## ***Dinamički plan***

**Nedjelja 21. travnja 2024.**

**06:45 okupljanje na polaznoj autobusnoj stanici u Sukošanskoj ulici**

**07:00 polazak autobusnom linijom 60 Split - Omiš**

Nakon cca 60 minuta vožnje autobusom, stižemo u Omiš.

**08:00 dolazak u Omiš**

Jutarnja kava u kafiću uz Cetinu.


**08:40 polazak prema Zakučcu**

Nakon kave slijedi šetnja asfaltiranim putem do Zakučca.

**09:05 dolazak u Zakučac**

Zakučac je mjesto u kanjonu Cetine, udaljeno cca 20 minuta hoda od Omiša poznato po hidroelektrani. U Zakučcu se nalazi i rodna kuća hrvatskog pjesnika Jure Kaštelana te svetište Blaženog Leopolda Mandića, čija je porodica podrijetlom iz Zakučca.

**9:15 polazak na "Stazu Sv. Leopolda Mandića"**



Turu započinjemo šetnjom donjim dijelom "Staze Sv Leopolda Mandića".

*Ovu stazu su uredili omiški planinari i čuvari prirode kao poučnu kružnu ekološku stazu u ukupnoj duljini od 2,5 km. Na stazi je postavljeno desetak panoa s opisom geomorfoloških osobina, biljnog i životinjskog svijeta kanjona Cetine, kao i kulturnih i povijesnih obilježja ovoga kraja.*

09:45 dolazak na "Ilirsku riječnu stazu"



"Staza Sv Leopolda Mandića" se svojim donjim dijelom nastavlja na "Ilirsku riječnu stazu".

„Ilirska riječna staza“ je zapravo staza kojom su nekada ljudi iz Čišala, Ostrvice i Zvečanja sa svojim mazgama i tovarima dolazili u Omiš. Godinama je bila zapuštena i potpuno zarasla, ali su je prije nekoliko godina vrijedni omiški planinari ogromnim trudom očistili, uredili, postavili na njoj info-table i klupe za odmor. Staza većim dijelom vodi paralelno uz Cetinu, stotinjak metara iznad obale.



Staza se u početku spuša prema Cetini te potom slijedi njen tok s malim iznjenama visine nakon čega slijedi strmi uspon do vidikovca Peovo. Usput će se praviti pauze prema raspoloženju izletnika.

**13:45 dolazak na vidikovac Peovo**




Nakon strmog uspona do vidikovca Peovo na samom rubu kanjona Cetine slijedi pauza i prilika za fotografiranje donjeg toka Cetine i Omiške Dinare s druge strane kanjona.

**14:05 povratak "Ilirskom riječnom stazom"**



Nakon pauze na vidikovcu Peovo slijedi povratak "Ilirskom riječnom stazom" prema Cetini i dalje prema "Stazi Sv. Leopolda Mandića".

**16:05 dolazak na "Stazu Sv. Leopolda Mandića"**



Nakon "Ilirske riječne staze" slijedi strmi uspon gornjim dijelom "Staze Sv. Leopolda Mandića" gdje se s vrha pruža pogled prema ušću Cetine.

**17:25 dolazak u Zakučac**



Obilazak svetišta Blaženog Leopolda Mandića i povratak u Omiš.

**18:20 dolazak u Omiš**

Zasluženi odmor uz Cetinu.

## **19:30 polazak autobusnom linijom 60 (Ravnički most) - Omiš - Split**

Za one koji idu javnim gradskim prijevozom linijom broj 60 (ili drugim lokalnim prijevoznikom) jedna od stanica nalazi se na Vukovarskoj ulici preko puta velikog Studenca u trgovačkom centru.

## **20:30 dolazak u Split**

**Prijevoz:** javni gradski prijevoz (broj 60)

**Prehrana:** u vlastitom aranžmanu (iz ruksaka)

**Težina ture:** K1, T1

**Trajanje:** cca 6 sati hoda (bez odmora)

**Duljina:** cca 8 km

**Visinska razlika:** cca 750 m uspona, 750 m silaska

**Potrebna oprema:** udobne cipele/gojzerice, odjeća primjerena vremenskoj prognozi, baterijska lampa, planinarska iskaznica, hrana i piće, mobitel

**Posebности ture:** Staza je velikim dijelom jednostavna planinarska staza s blagim dugim usponima i padovima. Uspon do Vidikovca Peovo je nešto strmiji kao i uspon na gornji dio "Staze Sv. Leopolda Mandića".

**Glavni vodič:** Diana Baričević

Prisutni na izletu sudjeluju na vlastitu odgovornost i dužni su pridržavati se uputa vodiča. Nije dozvoljeno uznemiravanje životinja, branje biljaka, te bacanje otpada po okolišu. Vodič zadržava pravo promjene satnice ovisno o okolnostima.

**Informacije i prijave:** Udruga Caspera

### ***Kondicijska zahtjevnost:***

*K1 - lagano (visinska razlika manja od 500 m)*

*K2 - srednje teško (visinska razlika od 500 do 1000 m)*

*K3 - teško (visinska razlika od 1000 do 1300 m)*

*K4 - vrlo teško (visinska razlika veća od 1300 m)*

### ***Tehnička zahtjevnost :***

*T1 - nezahtjevno (bez upotrebe ruku i pomagala)*

*T2 - srednje zahtjevno (povremena upotreba ruku za lagano penjanje)*

*T3 - zahtjevno (povremeno penjanje uz upotrebu ruku i pomagala - via ferrata, a zimi povremena upotreba dereza i cepina)*

*T4 - vrlo zahtjevno (duže i zahtjevnije dionice osiguranih putova, a zimi konstantna upotreba dereza i cepina)*